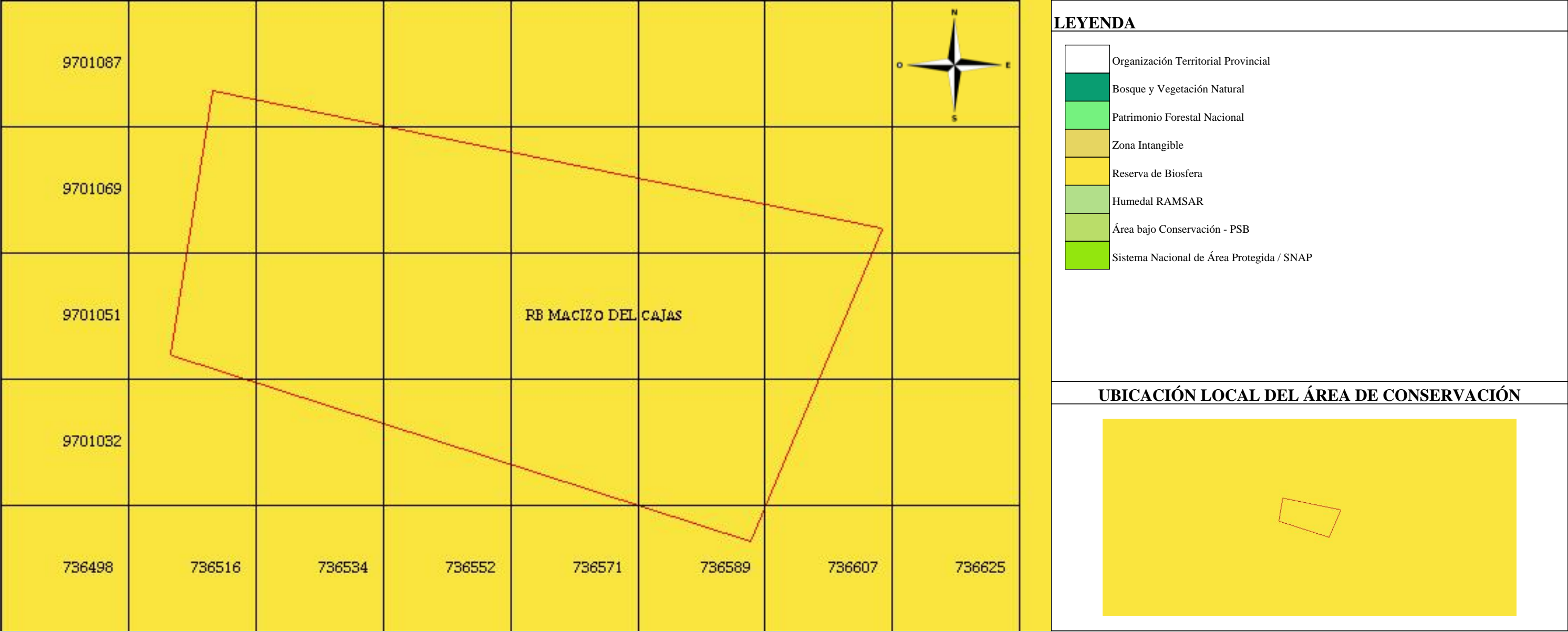
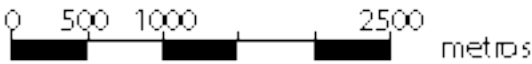
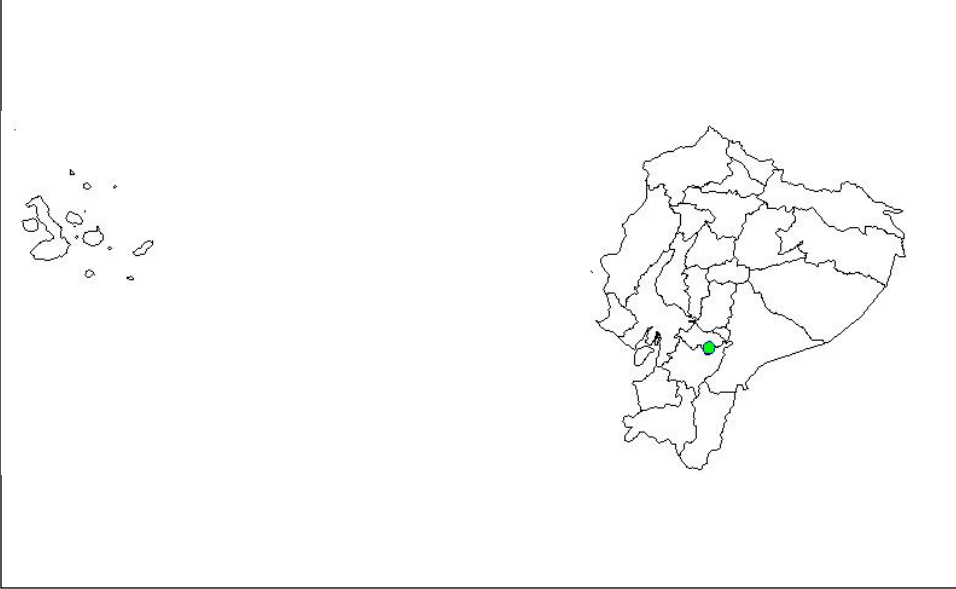


ECUADOR, ESCALA 1 : 500



UBICACIÓN NIVEL NACIONAL



Sistema de Referencia
WGS 84
Proyección UTM
Zona 17 S

RESULTADO

NO INTERSECA

INFORMATIVO

ÁREAS ESPECIALES PARA LA CONSERVACIÓN DE LA BIODIVERSIDAD
Se encuentran establecidas en los Art. 163 y 164 del Reglamento al Código Orgánico del Ambiente:
Cobertura y Uso de la Tierra 2022
Cobertura y Uso de la Tierra
Reserva de Biosfera

CERTIFICADO DE INTERSECCIÓN

FECHA DE EMISIÓN: viernes 27 de marzo 2026

GENERADO POR: S.U.I.A

FUENTE DE DATOS: En el Certificado de Categorización Ambiental e Intersección se encuentran las fechas de actualización de la IG del MAE y fuentes externas a la fecha de emisión del certificado.

